




Муниципальное бюджетное общеобразовательное учреждение средняя  
общеобразовательная школа № 4 имени Ларисы Ивановны Золотухиной  
города Сургут

# Возможности нейросети и ресурсов цифрового образования в организации современного урока.

Магомедсалихова Изумруд Арсланбековна  
Учитель географии.

# Нейросети: помощники учителя и ученика

Нейронные сети становятся незаменимыми инструментами в образовании, облегчая работу учителей и делая процесс обучения более эффективным для учеников.



## Для учителя:

- Автоматизация рутинных задач.
- Создание индивидуальных заданий.
- Анализ успеваемости учащихся.
- Подготовка материалов для уроков.

## Для ученика:

- Персонализированные объяснения сложных тем.
- Доступ к дополнительным материалам.
- Интерактивные тренировки и тесты.
- Помощь в поиске информации.

# Использование ИИ для персонализации обучения географии

*Искусственный интеллект позволяет адаптировать учебный процесс под индивидуальные потребности каждого ученика, делая изучение географии более глубоким и осмысленным.*

## Оценка потребностей

*ИИ анализирует уровень знаний и интересы ученика.*

## Отслеживание прогресса

*Постоянный мониторинг и корректировка пути обучения.*



## Адаптация контента

*Предлагает персонализированные учебные материалы.*

## Интерактивные задания

*Создание заданий, соответствующих стилю обучения.*



# Создание рабочего листа

Генераций: 3 +

Я хочу сделать задания по предмету География для 5 класса по теме план местности. Учитывай мои пожелания: средний.

5 заданий ^

Мощность ИИ: 30% v

Картинка

Файл +Премиум

Создать ⚡1

Изменить количество заданий

5 10 +Про 15 +Про 20 +Премиум

Добавить задания с генерацией изображений +Премиум

Стоимость: +40

Раскраски Найди отличия Соедини слова и картинки Найди лишнюю картинку

Выбрать нужные задания

Заполнение пропусков Соединение столбцов Кроссворд Множественный выбор Краткий ответ


Вставить букву NEW Сравни числа NEW Установление последовательности +Про

Истина/Ложь +Про Найти ошибку +Про Задача с пошаговым объяснением +Про

Использование cookies

Мы используем cookies для улучшения работы сайта и аналитики. Продолжая использовать сайт, вы соглашаетесь с нашей [политикой конфиденциальности](#) и [согласием на cookies](#).

Принять Отклонить

обучай

 Личный кабинет



Изменить количество заданий

5

10

+Про

15

+Про

20

+Премиум



Добавить задания с генерацией изображений

+Премиум

Стоимость: +40

Раскраски

Найди отличия

Соедини слова и картинки

Найди лишнюю картинку



Выбрать нужные задания

Заполнение пропусков

Соединение столбцов

Кроссворд

Множественный выбор

Краткий ответ

Вставить букву

NEW

Сравни числа

NEW

Установление последовательности

+Про

Истина/Ложь

+Про

Найти ошибку

+Про

Задача с пошаговым объяснением

+Про

Заполнение таблицы

+Про

Развернутый ответ / Эссе

+Про

Работа с информацией

+Про

Филворд

+Про

Прописи

NEW

+Про

Продолжите ряд

+Про

Анаграммы / ребусы

+Про

Распределение по категориям

+Про

Состав числа

NEW

+Про

Найти лишнее

+Про

Анализ текста

+Премиум

Сценарная задача

+Премиум

Продолжить рассказ

+Премиум

Лабиринт

NEW

+Премиум

Нарисовать иллюстрацию

NEW

+Премиум

Прочитай текст и выпиши незнакомые слова

NEW

+Премиум

### Использование cookies

Мы используем cookies для улучшения работы сайта и аналитики. Продолжая использовать сайт, вы соглашаетесь с нашей [политикой конфиденциальности](#) и [согласием на cookies](#).

Принять

Отклонить

Рабочий лист успешно создан!

Ваше название

Ваше описание

География, 5 класс

Скачать PDF

Редактировать задания

Посмотреть ответы

Опубликовать

Новый лист

Предпросмотр:

Правильные ответы видны только вам

Рабочий лист по предмету География, 5 класс

Имя Фамилия Класс

1

Заполнение пропусков

**обучай**

⊕ Создать

👤 Личный кабинет



## Предпросмотр:

📘 Правильные ответы видны только вам

### Рабочий лист по предмету География, 5 класс

Имя

Фамилия

Класс

1

#### Заполнение пропусков

Заполните пропущенные места в определении:

План местности — это **чертёж** изображение небольшого участка земной  
поверхности, выполненное в **крупном** масштабе с помощью условных  
**знаков**.

2

#### Множественный выбор

Выберите правильный ответ:

Что такое масштаб плана местности?

☐ Площадь изображенной на плане территории



Поиск



10:31  
17.12.2025



2

4

### Соедините столбцы

Сопоставьте условные знаки плана местности с их описаниями:

Столбец 1

1. Лес

в

2. Проселочная дорога

а

3. Река

г

4. Мост

б

Столбец 2

а. Узкая грунтовая дорога, соединяющая небольшие населенные пункты

б. Искусственное сооружение для перехода через водные препятствия

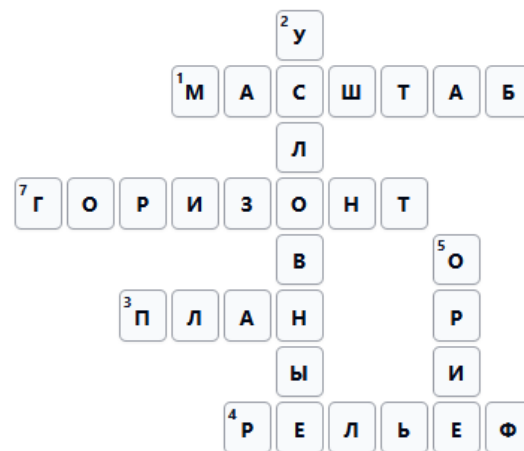
в. Участок местности с древесной растительностью

г. Естественный водный поток, текущий в выработанном им русле

5

### Кроссворд

Заполните кроссворд:





**1**

Заполните пропущенные места в определении:

План местности — это \_\_\_\_\_ изображение небольшого участка земной поверхности, выполненное в \_\_\_\_\_ масштабе с помощью условных \_\_\_\_\_.

**2**

Выберите правильный ответ:

Что такое масштаб плана местности?

- ☐ Площадь изображенной на плане территории
- ☐ Отношение длины отрезка на плане к его действительной длине на местности
- ☐ Высота объектов относительно уровня моря
- ☐ Расстояние между объектами на местности

**3**

Ответьте на вопрос кратко:

**Чем отличается план местности от географической карты по масштабу изображения?**

\_\_\_\_\_

**4**

Сопоставьте условные знаки плана местности с их описаниями:

Лес

Проселочная дорога

Река

Мост

Узкая грунтовая дорога, соединяющая небольшие населенные пункты

Искусственное сооружение для перехода через водные препятствия

Участок местности с древесной растительностью

Естественный водный поток, текущий в



- + Новый чат
- Мои чаты
- Проекты
- Полезное
- Маркетплейс агентов



Откройте  
все возможности  
GigaChat

Создавайте документы,  
загружайте картинки,  
включайте озвучивание  
ответов

Попробовать

Нажимая кнопку «Попробовать»,  
вы принимаете [Пользовательское соглашение](#)

# Поделитесь мыс



Общаться голосом



Создай презентацию



Создайте видео

Сократи документ

Структура презентации

Дай совет

Резюме аудио-лекции



Giga



Искать



Исследовать



Рассуждать

Ознакомьтесь с [Политикой обработки персональных данных](#)



На этом сайте  
используются Cookies

Cookies нужны для  
обеспечения работы  
сайта и анализа того, как  
он используется.  
[Условия читайте здесь.](#)

Принять



←

Алиса AI

бот

⋮

Сегодня

Составь вопросы для проверочной работы по географии для 7 класса по теме моря России

10:42 ✓

Проверочная работа по теме «Моря России» (7 класс)

Часть 1. Тестовые вопросы (один правильный ответ)

1. Какое море является самым большим по площади среди российских морей?

а) Баренцево;

б) Берингово;

в) Охотское;

г) Японское.

2. Какое из морей — самое мелкое?

а) Чёрное;

б) Балтийское;

в) Азовское;

г) Каспийское.

3. Какое море не замерзает зимой благодаря тёплому Северо-Атлантическому

Сообщение

📎 🎤

←

Алиса AI

бот

⋮

Сегодня

солёность. Назовите не менее двух причин.

14. Опишите значение морей России для экономики страны (не менее трёх примеров).

15. Почему некоторые моря Северного Ледовитого океана почти весь год покрыты льдами? Укажите не менее двух факторов.

Критерии оценивания

– Часть 1: 1 балл за каждый правильный ответ (макс. 5 баллов).

– Часть 2: 1 балл за каждый полный и верный ответ (макс. 5 баллов).

– Часть 3: 2 балла за каждое верное соответствие/ классификацию (макс. 4 балла).

– Часть 4: до 2 баллов за каждый развёрнутый ответ (макс. 6 баллов).

Итого: 20 баллов.

Сообщение

📎 🎤




# Гамма презентации официальный сайт

Сервис с искусственным интеллектом  
для создания презентаций, веб-сайтов,  
постов в социальных сетях и многого  
другого

[Начать бесплатно](#)

обучения

Тренды  
в дизайне

36/40

## Универсальный инструмент для работы



# Вызовы и этические аспекты применения ИИ в образовании

*Внедрение ИИ в образовательный процесс несет с собой не только возможности, но и ряд серьезных вопросов, требующих внимательного рассмотрения.*



- *Доступность:* Неравномерный доступ к технологиям и интернету.
- *Приватность данных:* Защита личной информации учащихся.
- *Смещение:* Риск предвзятости в алгоритмах ИИ.
- *Зависимость:* Чрезмерное полагание на ИИ, снижение критического мышления.
- *Роль учителя:* Изменение роли педагога в условиях ИИ-обучения.



*Важно разработать четкие этические принципы и стандарты для использования ИИ в образовании.*