Организация дистанционной образовательной деятельности при подготовке к ГИА

Николенко Елена Анатольевна, учитель географии МБОУ СОШ № 24

Сургут 2020

Как готовить к ГИА

1. Круглый стол с учащимися.
2. Родительское собрание.
3. План подготовки к ГИА и ЕГЭ.
4. Проведение консультаций обучающих (10).
5. Проведение первичных контрольных срезов.
6. План индивидуально-групповой работы.
7. Самостоятельная работа детей (апрель).
8. Май: три последние консультации провожу для всех детей, которые идут на экзамен.

Как готовиться к ГИА дистанционно

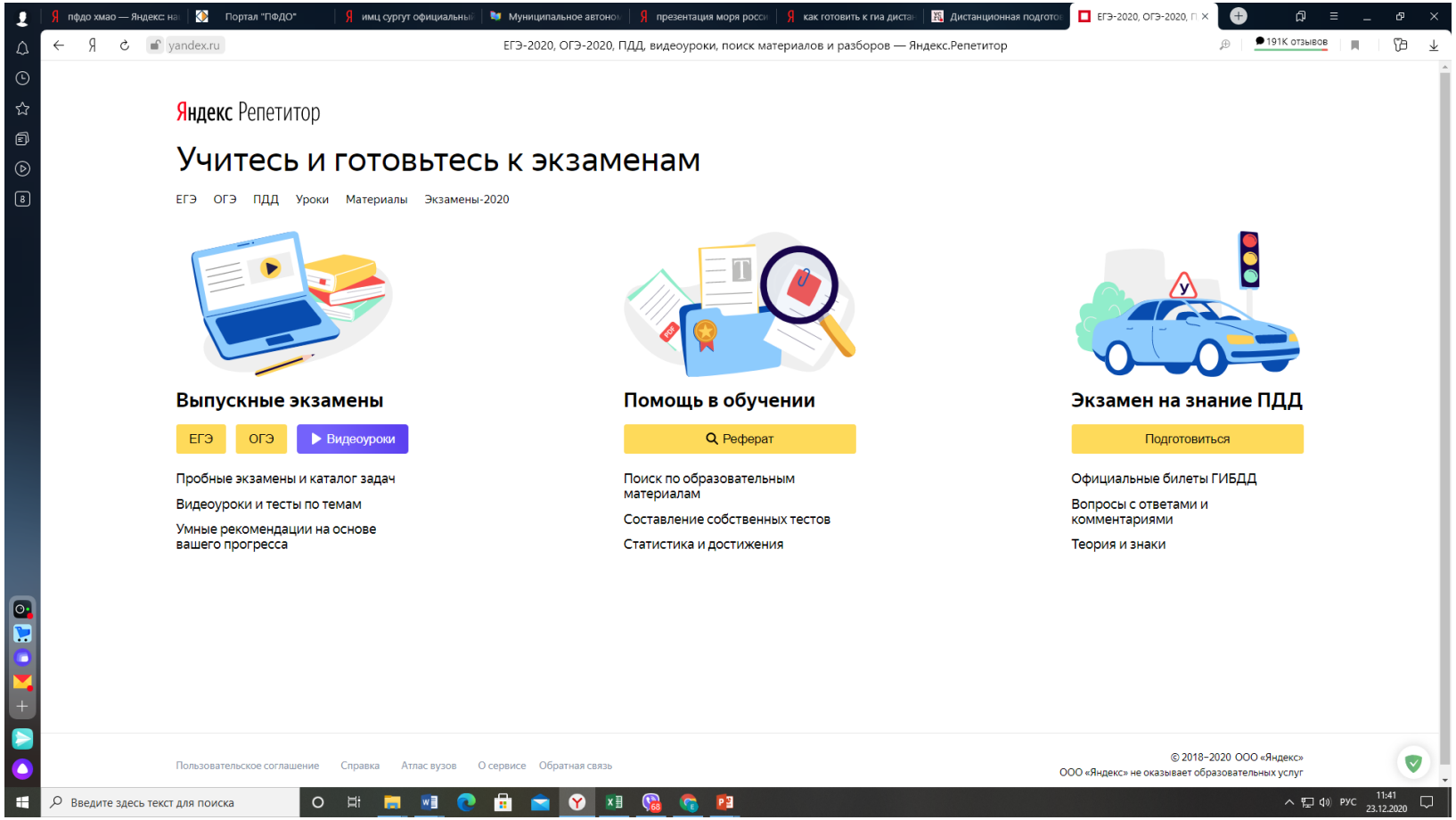

Как готовиться к ГИА дистанционно

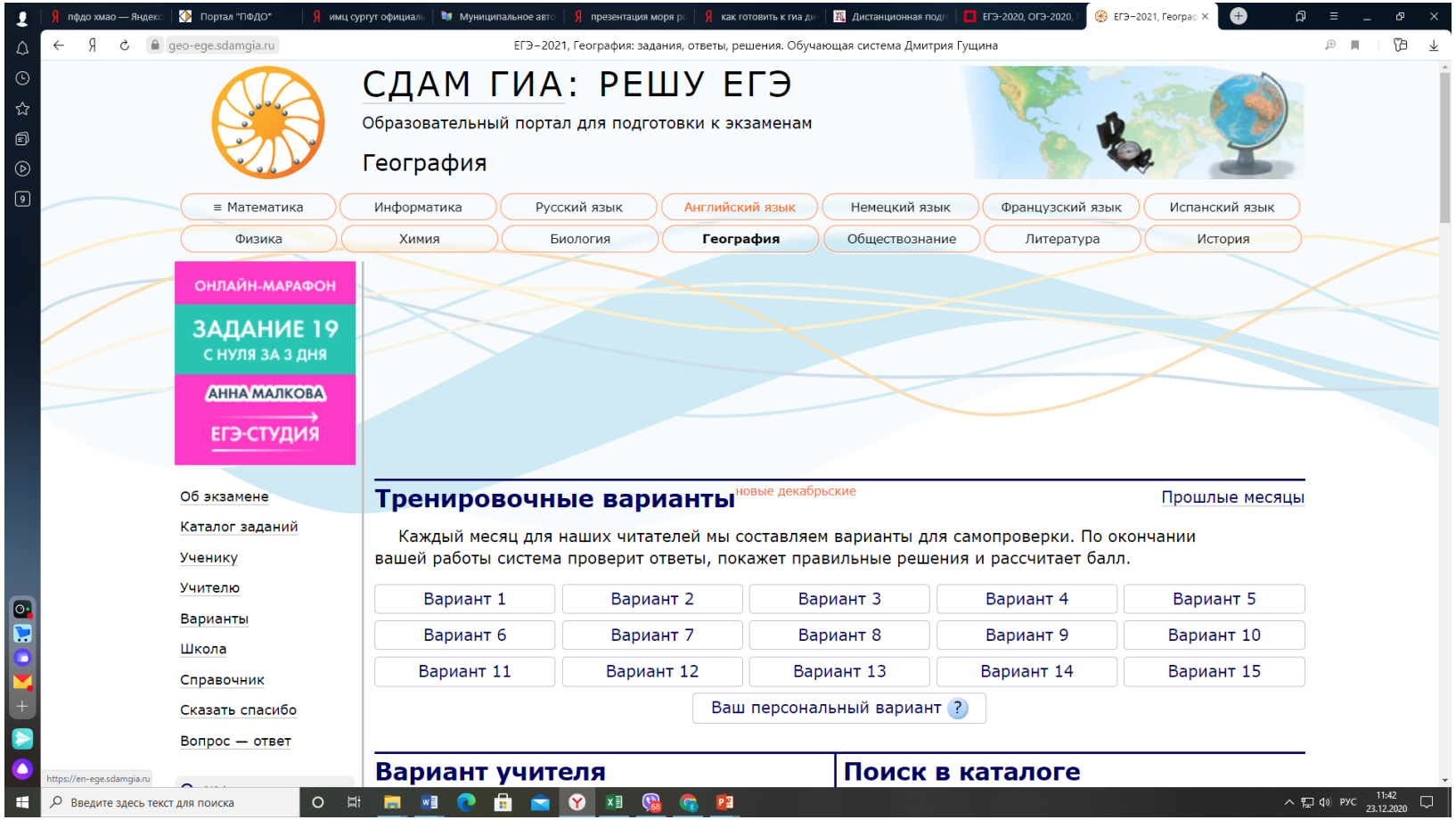

Тема «Рельеф России»

- Построение профиля рельефа

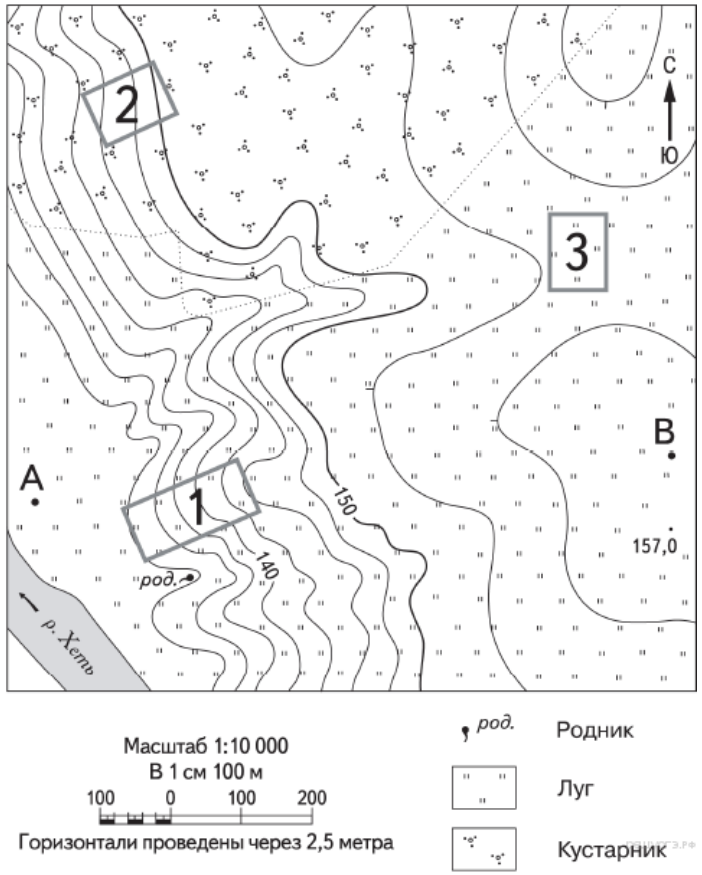



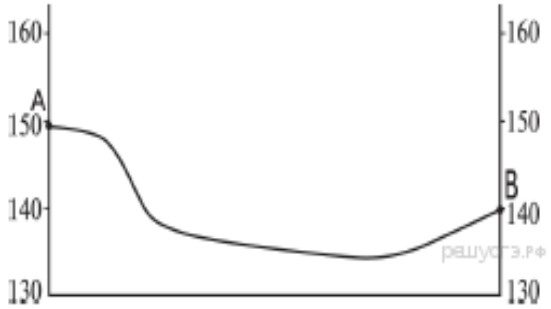

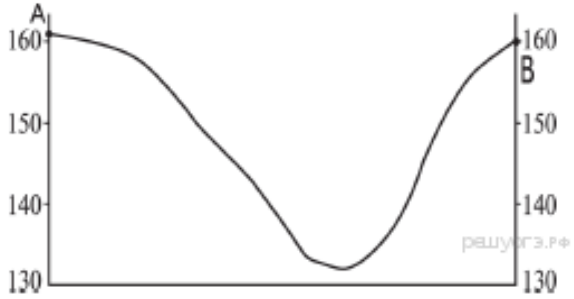

Тема «Климат России»

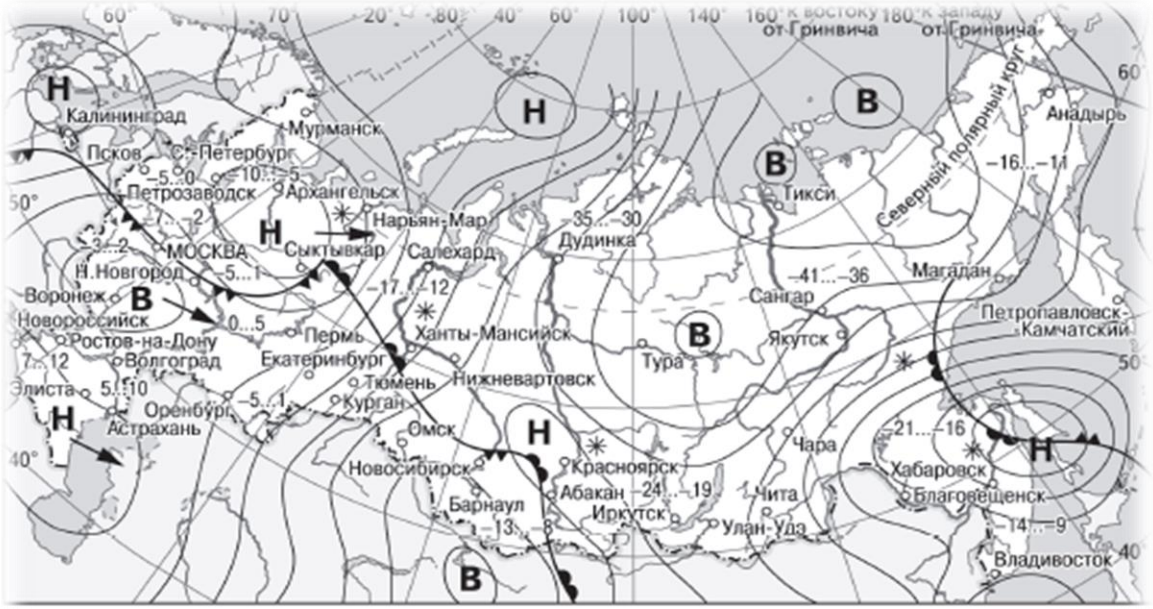

В Область высокого атмосферного давления

Н Область низкого атмосферного давления

Направление перемещения циклонов и антициклонов

Тёплый атмосферный фронт

Холодный атмосферный фронт

–35...–30 Температура воздуха (°С)

Снег

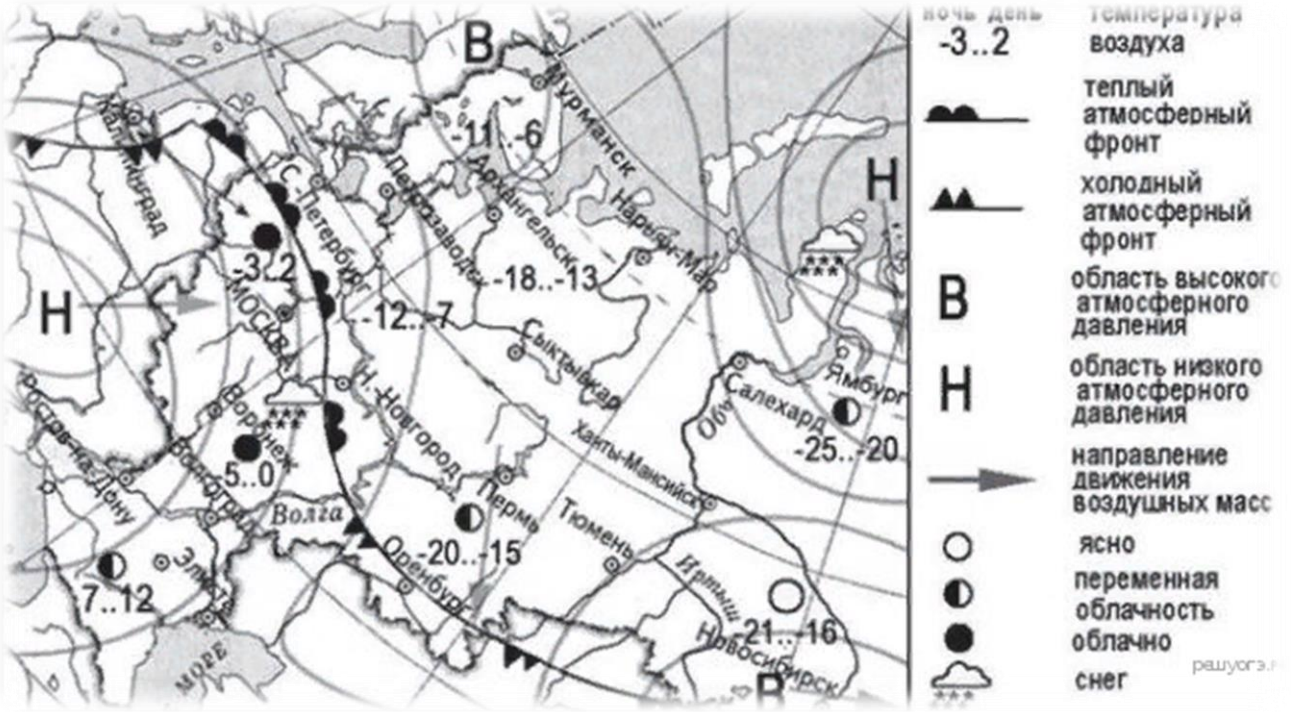

Природно-хозяйственное районирование России. Регионы России

- Этот край находится в **восточной части России**, его территория омывается водами **двух** морей. **Негативной** чертой экономико-географического положения края является **отсутствие** железнодорожного сообщения с другими регионами страны. Немногочисленных пока туристов сюда привлекает возможность увидеть уникальные природные объекты, включённые в список всемирного **наследия ЮНЕСКО**.

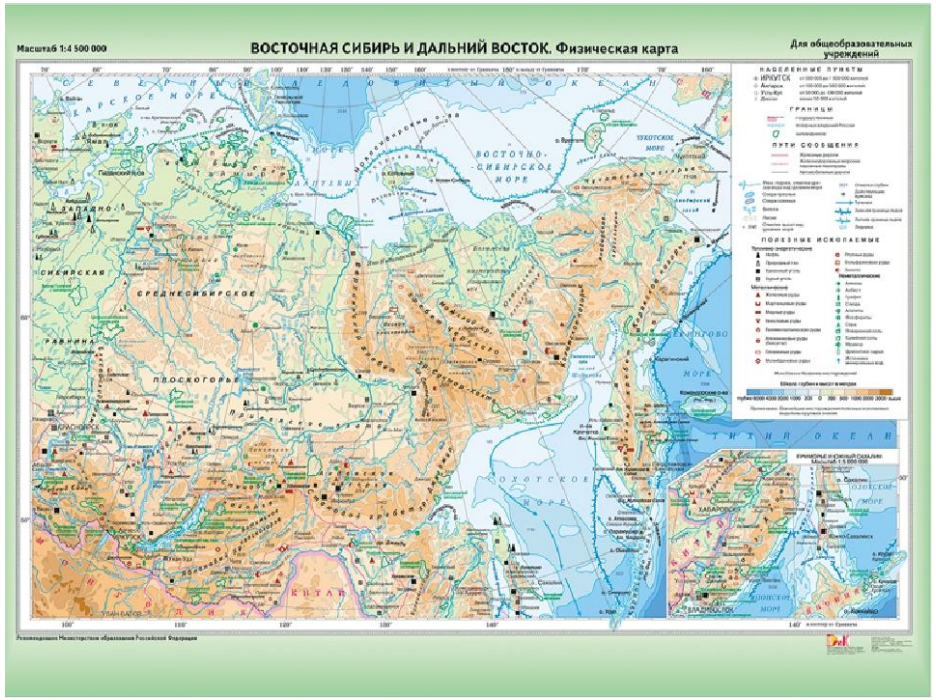

Большая часть территории этой области находится в зоне тайги. Особенностью её ЭГП является положение на **основных транспортных магистралях**, соединяющих европейскую часть страны и Западную Сибирь с дальневосточными районами России. Основу хозяйства составляют **несколько крупных ГЭС, рядом** с которыми построены крупные **алюминиевые комбинаты и лесопромышленные комплексы**

Этот **край** не имеет выхода к морю. Он богат лесными и водными ресурсами, на его территории открыты месторождения самых разнообразных полезных ископаемых. Краевой центр расположен **на берегах крупной реки бассейна Волги**. Главные отрасли промышленности — химическая, машиностроение и отрасли лесопромышленного комплекса.

Эта **область** расположена в европейской части страны и имеет **выход к государственной границе. Большая часть** её территории расположена **за Северным полярным кругом.** Главное природное богатство — **значительные запасы железных руд, руд цветных металлов и апатитов**. Кроме горнодобывающей промышленности и металлургии видную роль в хозяйстве играют **морское рыболовство и рыбоводство**. Большая часть электроэнергии в области производится на **крупной атомной электростанции**.

Спасибо всем большое за внимание